

II A



















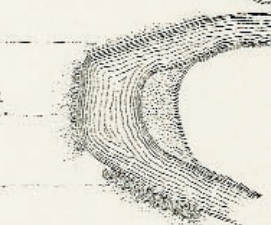
























Bilanzezeichnung

nach den Vorschriften von den Jahren 1808 und 1830.

Vorschrift

Zur Zeichnungsart für die Pläne der Steuer Rectifications Vermessung.

Erklärung

Felder.....		Feldweg..... 	
Waldungen. {	Laubholz..... 	Fußweg..... 	
	Nadelholz..... 	Hohlweg..... 	
Gebüsche.....		Fluss..... 	
Wiesen.....		Brücken {	
Moosigte Wiesen.....			von Holz.....
Weidenschaften und öde Gründe.....		von Stein.....	
Moos oder Filz.....		Steg..... 	
Gärten.....		Verlassenes Wasserbett Altwasser..... 	
Weingärten.....		Wassergebäude {	
Hopfgärten.....			Steinerne.....
Bewohnte.....			Holzbeschlächt..... 
Unbewohnte.....		Faschinenbau.....	
Trigonometrisch bestimmter Punkt eines Gebäudes.....		Eirddamm..... 	
Flurgränze.....		Weyer..... 	
Gerichtsgränze.....		Ausgetrockneter Weyer..... 	
Landgränze.....		Wasserklause..... 	
Gränzstein, Gränzpflöck.....		Kohlstatt..... 	
Markbaum, Markkreuz.....		Kalkofen..... 	
Lebendige Zäune.....		Steinbruch..... 	
Hölzerne Einfassungen.....		Lehmgrube..... 	
Chaufée, Stundensäule, Wegzeiger.....		Sandgrube..... 	
Vicinalweg.....		Försthaus..... 	
		Wildtafel..... 	
		Mauth oder Zolltafel..... 	
		Gebirg mit Felsen..... 	

Bauwerke, Gewässer, Brücken, Wasserbauten, Wege, Grenzen

Geometrisches Signal
 Kirche mit Kirchhof und mit einem trigonometrischen Punkt

Wohngebäude mit einem geometrischen Punkt

Oekonomiegebäude

Öffentliches Gebäude mit Durchfahrt

Brandstätte

Bögen

Hammerschmiede

Glashütte

Schmelzhütte

Schacht

Stollen

Gold

Silber

Kupfer

Alaun

Quecksilber

Pump =

Laufende

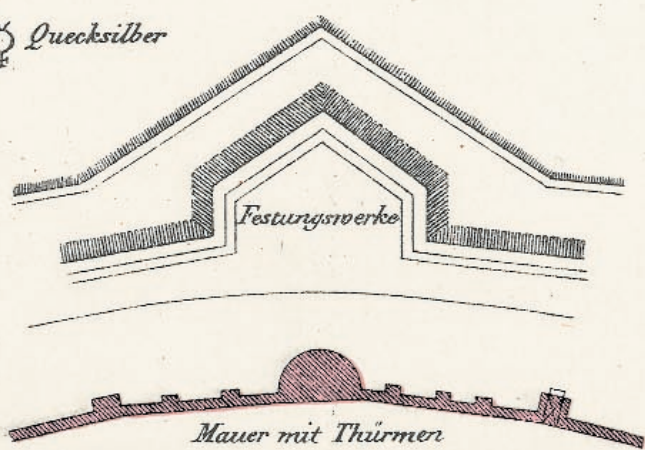
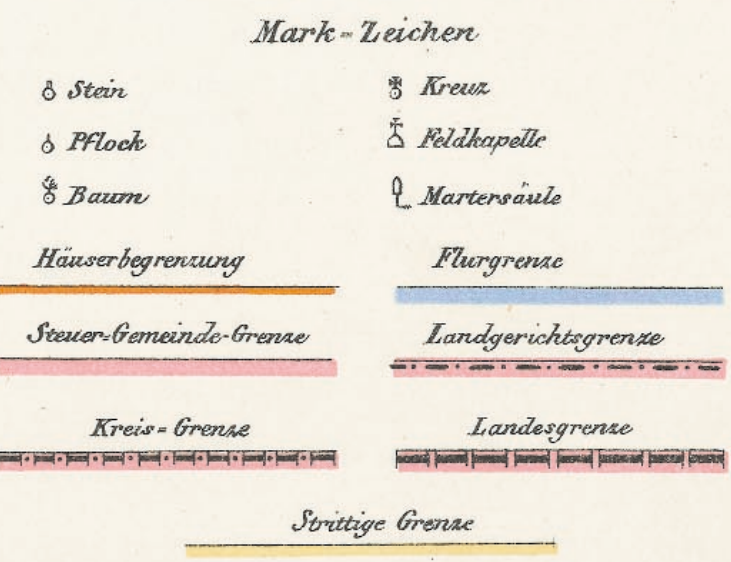
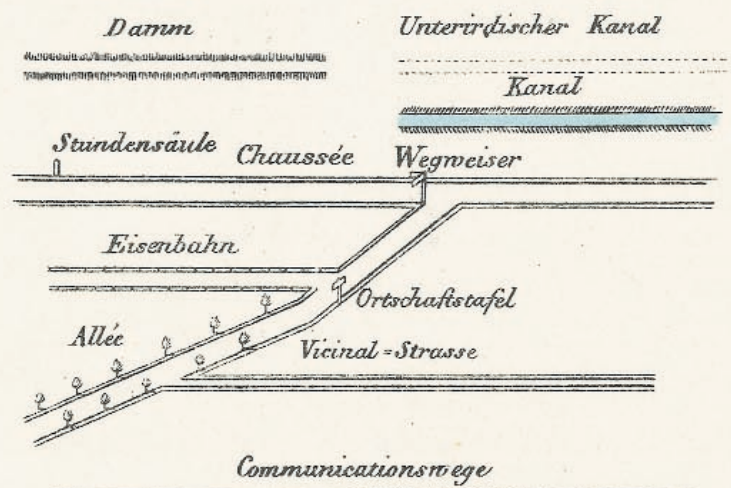
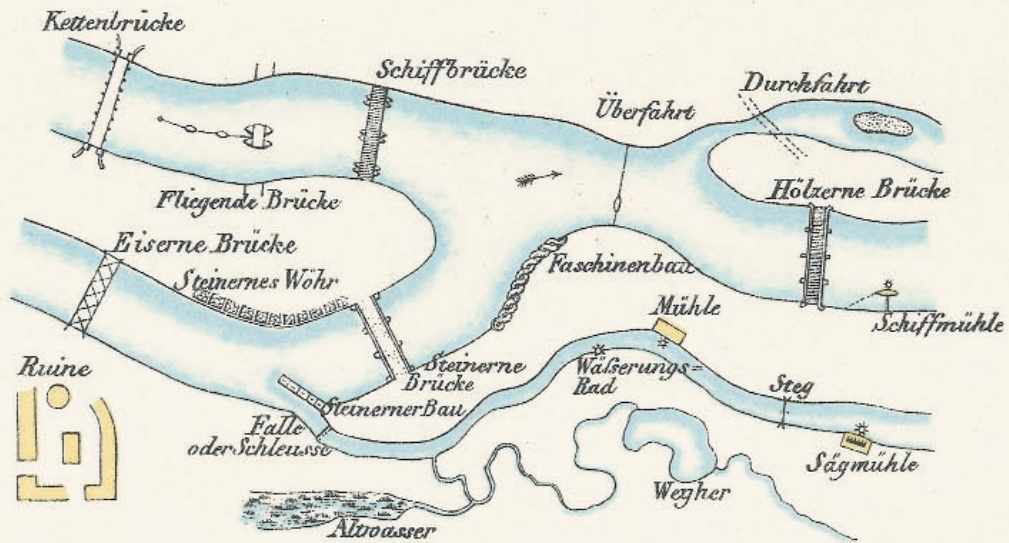
Pracht =

Windmühle

Kohlstatt

Kalkofen

Alte Schanze



Begrenzungen und Einfriedungen

1.		Landesgrenze
2.		Kreisgrenze
3.		Amtsgerichts-, früher Polizeibezirks-Grenze
4.		Grenze der Steuergemeinde
5.		Grenze der Fluren (Unterabteilung der Steuergemeinden)
6.		Häuserbegrenzung
7.		Strittige Grenze
8.		Abgrenzung der Stadtviertel
9.		Abgrenzung der Straßen
10.		Hauptfelder-Abgrenzung
11.		Gewannengrenze
12.		Zehentgrenze
13.		Jagdgrenze
14.		Weidbegrenze (Alpen)
15.		Fischrechtsgrenze
16.		Parkzaun
17.		Zaun oder Stacketen
18.		Hecke
19.		Planke
20.		Mauer um Gärten und Höfe

} für die Liquidations-Pläne

- Anmerkungen: 1. Auf den Originalaufnahmen, den Umschreibplänen und Atlasblättern wird das bei Nr. 4 gezeichnete Farbband zur Bezeichnung der Steuergemeinde genommen, in den übrigen Officialplänen wird dem Farbband noch ein schmaler dunkelroter Saum zugesügt.
2. Wenn die Grenzen Nr. 2 mit 5 und 12 mit 15 Grundstücke durchschneiden, so werden solche durch eine länglicht punktierte Linie bezeichnet.
3. Bei der Lithographie kommen bei Nr. 1 mit 15 die Farbbänder in Wegfall.